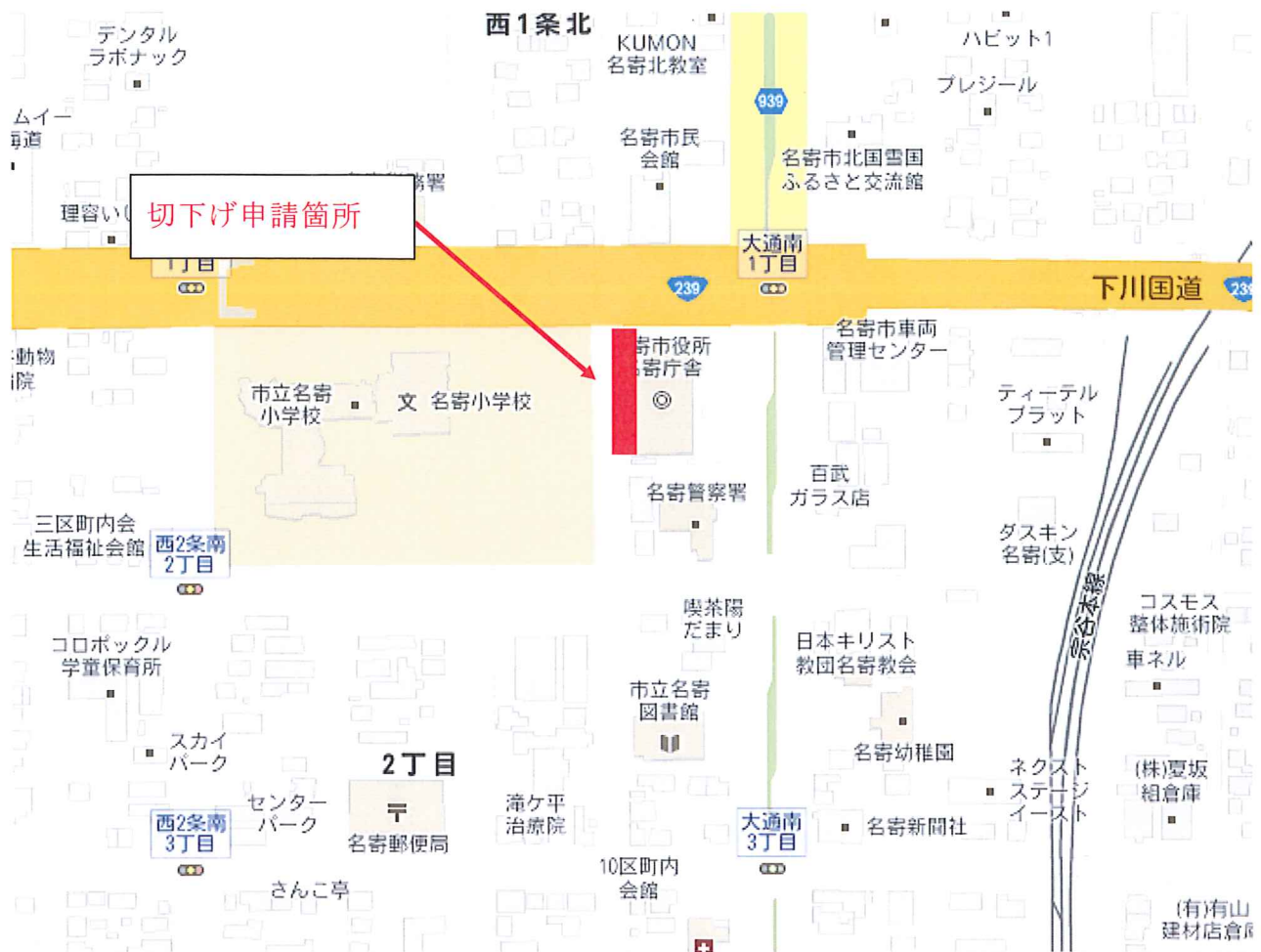


<位置図>

\*ゼンリン地図等でおおまかな位置がわかるものを提出してください。

\*位置を赤丸や矢印、マーカー等で図示してください。




< 現況図及び計画図 >

\*ゼンリン地図や図面、写真等により、実施個所がわかる図面を提出してください。

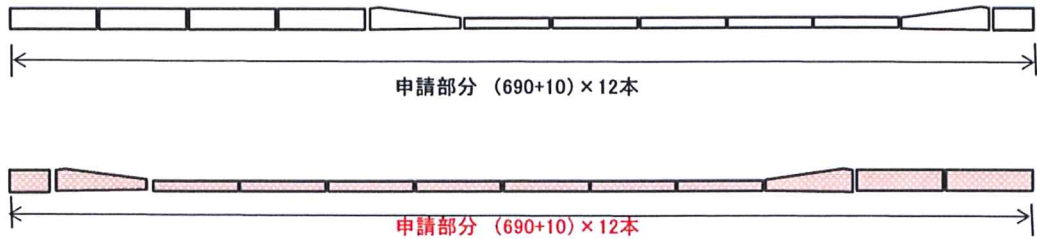
(1枚にまとめることも可能)

\*切り下げの場合は、どこをどのよう切下げたいのかわかるように現況写真を用いて図示してください。(切り下げの制約については切り下げに係るガイドライン参照のこと)



正面図

既存状況



平面図

用地境界

