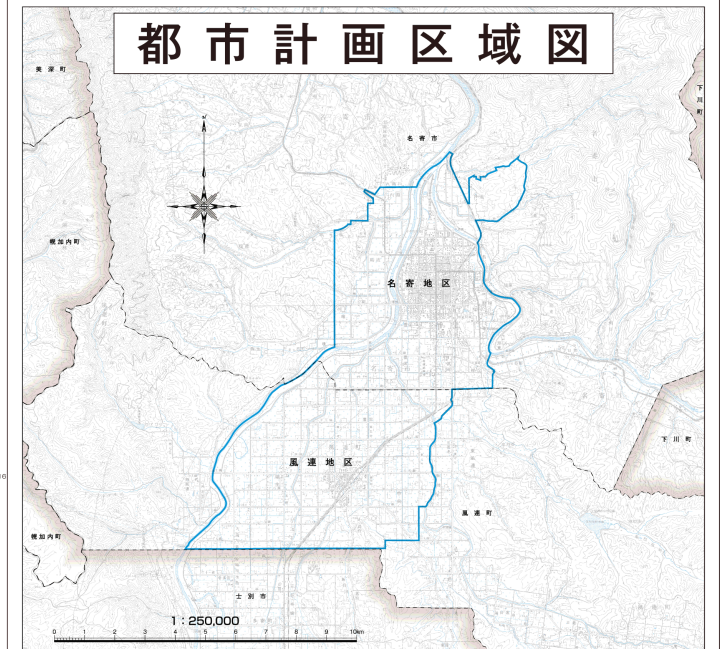
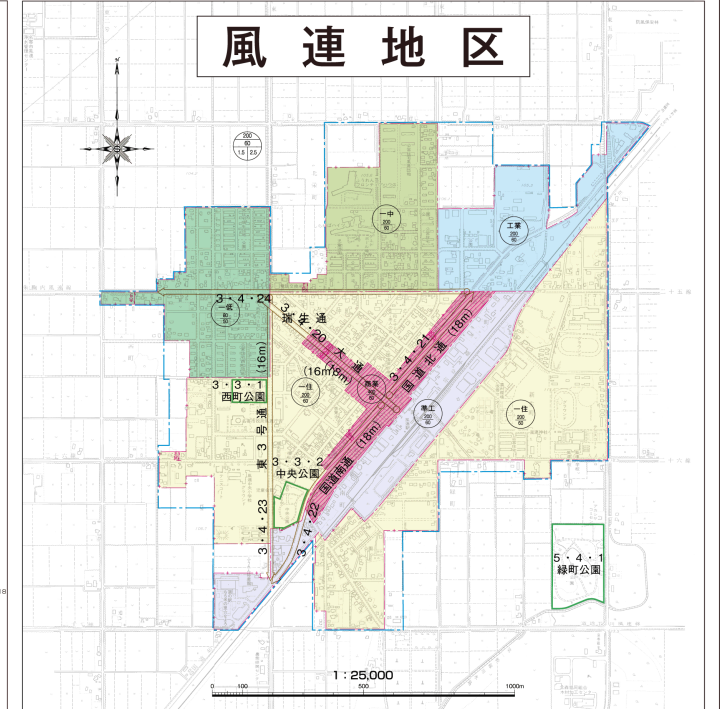
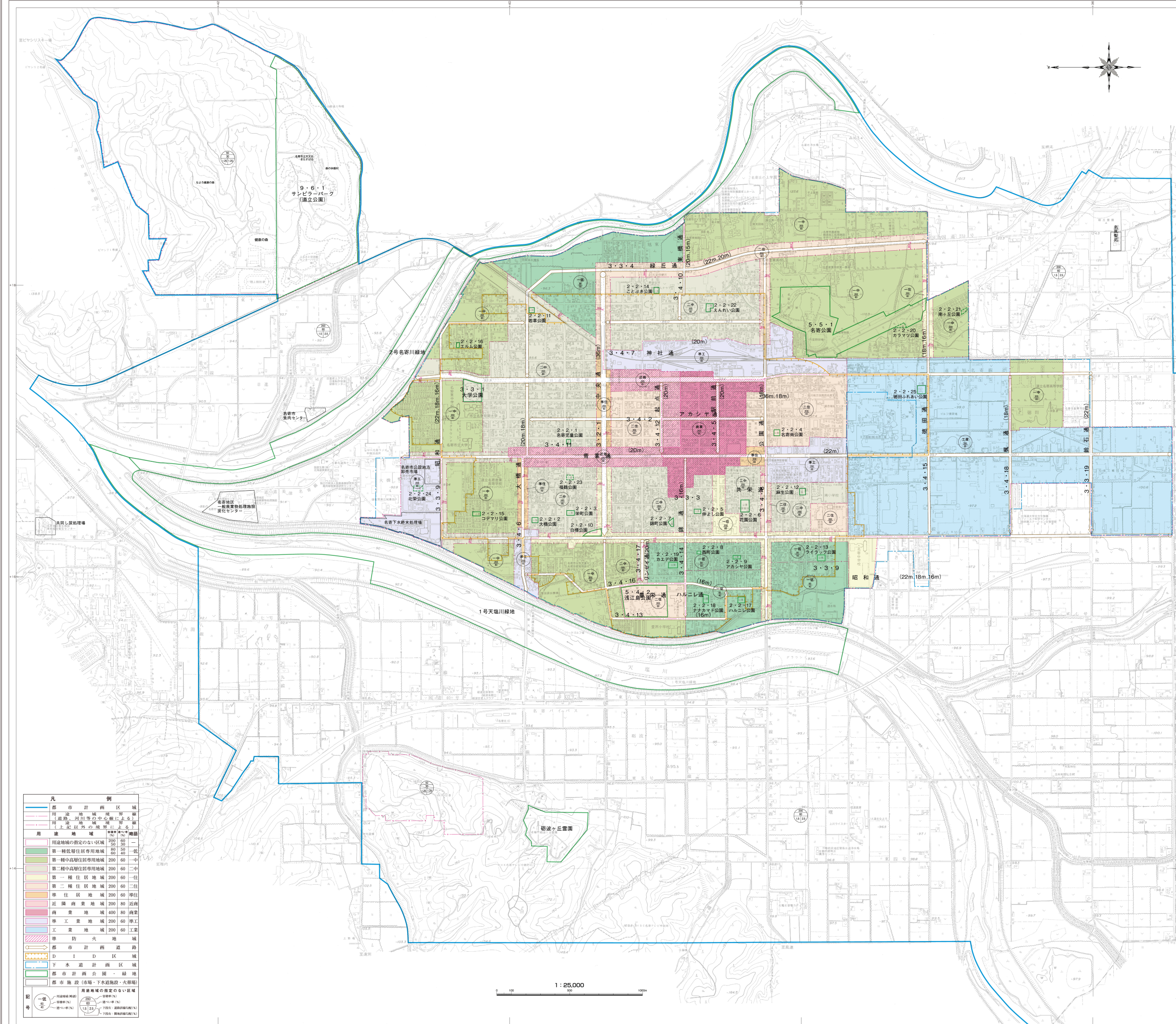


名寄都市計画用途地域図



凡例

都市計画区域
 用途地域
 第一種低層住居専用地域
 第一種中高層住居専用地域
 第二種中高層住居専用地域
 第一種住居地域
 第二種住居地域
 準住居地域
 近隣商業地域
 商業地域
 準工業地域
 工業地域
 準防火地域
 都市計画道路
 D I D 区域
 下水道計画区域
 都市計画公園・緑地
 都市施設(市場、下水施設、大停電)

用途地域の指定のない区域

用途地域(%)

第一種低層住居専用地域 50 一
 第一種中高層住居専用地域 60 一
 第二種中高層住居専用地域 200 二
 第一種住居地域 200 60 住
 第二種住居地域 200 60 二
 準住居地域 200 60 準住
 近隣商業地域 200 80 近商
 商業地域 400 80 商業
 準工業地域 200 60 準工
 工業地域 200 60 工業
 準防火地域 200 60 準防

都市計画道路
 D I D 区域
 下水道計画区域
 都市計画公園・緑地
 都市施設(市場、下水施設、大停電)

用途地域の指定のない区域

用途地域(%)

第一種低層住居専用地域 50 一
 第一種中高層住居専用地域 60 一
 第二種中高層住居専用地域 200 二
 第一種住居地域 200 60 住
 第二種住居地域 200 60 二
 準住居地域 200 60 準住
 近隣商業地域 200 80 近商
 商業地域 400 80 商業
 準工業地域 200 60 準工
 工業地域 200 60 工業
 準防火地域 200 60 準防

都市計画公園一覧表

番号	公園名	位置	計画決定面積(ha)	現況面積(ha)
9-6-1	サンピラーパーク(準立公園)	名寄市宇田	67.60	67.60
2-2-11	名寄公園	名寄市宇田	2.00	2.00
2-2-16	工ムム公園	名寄市宇田	0.50	0.50
2-2-20	カラマツ公園	名寄市宇田	1.00	1.00
2-2-21	アサギ公園	名寄市宇田	0.50	0.50
2-2-22	アサギ公園	名寄市宇田	0.50	0.50
2-2-23	アサギ公園	名寄市宇田	0.50	0.50
2-2-24	アサギ公園	名寄市宇田	0.50	0.50
2-2-25	アサギ公園	名寄市宇田	0.50	0.50
2-2-26	アサギ公園	名寄市宇田	0.50	0.50
2-2-27	アサギ公園	名寄市宇田	0.50	0.50
2-2-28	アサギ公園	名寄市宇田	0.50	0.50
2-2-29	アサギ公園	名寄市宇田	0.50	0.50
2-2-30	アサギ公園	名寄市宇田	0.50	0.50
2-2-31	アサギ公園	名寄市宇田	0.50	0.50
2-2-32	アサギ公園	名寄市宇田	0.50	0.50
2-2-33	アサギ公園	名寄市宇田	0.50	0.50
2-2-34	アサギ公園	名寄市宇田	0.50	0.50
2-2-35	アサギ公園	名寄市宇田	0.50	0.50
2-2-36	アサギ公園	名寄市宇田	0.50	0.50
2-2-37	アサギ公園	名寄市宇田	0.50	0.50
2-2-38	アサギ公園	名寄市宇田	0.50	0.50
2-2-39	アサギ公園	名寄市宇田	0.50	0.50
2-2-40	アサギ公園	名寄市宇田	0.50	0.50
2-2-41	アサギ公園	名寄市宇田	0.50	0.50
2-2-42	アサギ公園	名寄市宇田	0.50	0.50
2-2-43	アサギ公園	名寄市宇田	0.50	0.50
2-2-44	アサギ公園	名寄市宇田	0.50	0.50
2-2-45	アサギ公園	名寄市宇田	0.50	0.50
2-2-46	アサギ公園	名寄市宇田	0.50	0.50
2-2-47	アサギ公園	名寄市宇田	0.50	0.50
2-2-48	アサギ公園	名寄市宇田	0.50	0.50
2-2-49	アサギ公園	名寄市宇田	0.50	0.50
2-2-50	アサギ公園	名寄市宇田	0.50	0.50
2-2-51	アサギ公園	名寄市宇田	0.50	0.50
2-2-52	アサギ公園	名寄市宇田	0.50	0.50
2-2-53	アサギ公園	名寄市宇田	0.50	0.50
2-2-54	アサギ公園	名寄市宇田	0.50	0.50
2-2-55	アサギ公園	名寄市宇田	0.50	0.50
2-2-56	アサギ公園	名寄市宇田	0.50	0.50
2-2-57	アサギ公園	名寄市宇田	0.50	0.50
2-2-58	アサギ公園	名寄市宇田	0.50	0.50
2-2-59	アサギ公園	名寄市宇田	0.50	0.50
2-2-60	アサギ公園	名寄市宇田	0.50	0.50
2-2-61	アサギ公園	名寄市宇田	0.50	0.50
2-2-62	アサギ公園	名寄市宇田	0.50	0.50
2-2-63	アサギ公園	名寄市宇田	0.50	0.50
2-2-64	アサギ公園	名寄市宇田	0.50	0.50
2-2-65	アサギ公園	名寄市宇田	0.50	0.50
2-2-66	アサギ公園	名寄市宇田	0.50	0.50
2-2-67	アサギ公園	名寄市宇田	0.50	0.50
2-2-68	アサギ公園	名寄市宇田	0.50	0.50
2-2-69	アサギ公園	名寄市宇田	0.50	0.50
2-2-70	アサギ公園	名寄市宇田	0.50	0.50
2-2-71	アサギ公園	名寄市宇田	0.50	0.50
2-2-72	アサギ公園	名寄市宇田	0.50	0.50
2-2-73	アサギ公園	名寄市宇田	0.50	0.50
2-2-74	アサギ公園	名寄市宇田	0.50	0.50
2-2-75	アサギ公園	名寄市宇田	0.50	0.50
2-2-76	アサギ公園	名寄市宇田	0.50	0.50
2-2-77	アサギ公園	名寄市宇田	0.50	0.50
2-2-78	アサギ公園	名寄市宇田	0.50	0.50
2-2-79	アサギ公園	名寄市宇田	0.50	0.50
2-2-80	アサギ公園	名寄市宇田	0.50	0.50
2-2-81	アサギ公園	名寄市宇田	0.50	0.50
2-2-82	アサギ公園	名寄市宇田	0.50	0.50
2-2-83	アサギ公園	名寄市宇田	0.50	0.50
2-2-84	アサギ公園	名寄市宇田	0.50	0.50
2-2-85	アサギ公園	名寄市宇田	0.50	0.50
2-2-86	アサギ公園	名寄市宇田	0.50	0.50
2-2-87	アサギ公園	名寄市宇田	0.50	0.50
2-2-88	アサギ公園	名寄市宇田	0.50	0.50
2-2-89	アサギ公園	名寄市宇田	0.50	0.50
2-2-90	アサギ公園	名寄市宇田	0.50	0.50
2-2-91	アサギ公園	名寄市宇田	0.50	0.50
2-2-92	アサギ公園	名寄市宇田	0.50	0.50
2-2-93	アサギ公園	名寄市宇田	0.50	0.50
2-2-94	アサギ公園	名寄市宇田	0.50	0.50
2-2-95	アサギ公園	名寄市宇田	0.50	0.50
2-2-96	アサギ公園	名寄市宇田	0.50	0.50
2-2-97	アサギ公園	名寄市宇田	0.50	0.50
2-2-98	アサギ公園	名寄市宇田	0.50	0.50
2-2-99	アサギ公園	名寄市宇田	0.50	0.50
2-2-100	アサギ公園	名寄市宇田	0.50	0.50

都市計画道路一覧表

番号	道路名	位置	計画決定延長(m)	現況延長(m)
3-4-1	中央通り	名寄市宇田	1,760	1,760
3-4-2	アサギ通り	名寄市宇田	4,610	4,610
3-4-3	アサギ通り	名寄市宇田	5,260	5,260
3-4-4	アサギ通り	名寄市宇田	3,420	3,420
3-4-5	アサギ通り	名寄市宇田	500	500
3-4-6	アサギ通り	名寄市宇田	1,440	1,440
3-4-7	アサギ通り	名寄市宇田	1,000	1,000
3-4-8	アサギ通り	名寄市宇田	2,490	2,490
3-4-9	アサギ通り	名寄市宇田	7,000	7,000
3-4-10	アサギ通り	名寄市宇田	600	600
3-4-11	アサギ通り	名寄市宇田	1,600	1,600
3-4-12	アサギ通り	名寄市宇田	900	900
3-4-13	アサギ通り	名寄市宇田	1,540	1,540
3-4-14	アサギ通り	名寄市宇田	1,110	1,110
3-4-15	アサギ通り	名寄市宇田	2,020	2,020
3-4-16	アサギ通り	名寄市宇田	1,640	1,640
3-4-17	アサギ通り	名寄市宇田	900	900
3-4-18	アサギ通り	名寄市宇田	1,110	1,110
3-4-19	アサギ通り	名寄市宇田	1,110	1,110
3-4-20	アサギ通り	名寄市宇田	610	610
3-4-21	アサギ通り	名寄市宇田	460	460
3-4-22	アサギ通り	名寄市宇田	730	730
3-4-23	アサギ通り	名寄市宇田	730	730
3-4-24	アサギ通り	名寄市宇田	1,960	1,960

日影規制

用途地域	規制される日影時間	規制される日影時間(%)	規制される日影時間(%)
第一種低層住居専用地域	50時間以上	10%	10%
第一種中高層住居専用地域	30時間以上	20%	20%
第二種中高層住居専用地域	40時間以上	25%	25%
第一種住居地域	40時間以上	25%	25%
第二種住居地域	40時間以上	25%	25%
準住居地域	40時間以上	25%	25%
近隣商業地域	40時間以上	25%	25%
商業地域	40時間以上	25%	25%
準工業地域	40時間以上	25%	25%
工業地域	40時間以上	25%	25%

基礎

区域名	名称	位置	計画決定面積(ha)	現況面積(ha)	備考
1	天塩川緑地	名寄市宇田	136.70	47.20	17.00
2	名寄川緑地	名寄市宇田	89.80	28.30	2.80
3	天塩川左岸公園	名寄市宇田	157.00	15.15	

区域・地域

区域名	面積(ha)	備考
都市計画区域	7,280.0	5.7%風連地区 3,680.0
用途地域	1,210.0	- 18.0
準防火地域	70.0	- 10.0